

**Протокол №61-2026**  
**заседания муниципальной общественной комиссии (МОК)**  
**о подведении итогов приема от населения предложений и об итогах обсуждения с населением предлагаемых мероприятий по реализации проекта и функций общественной территории, на которой будет реализовываться проект, в рамках участия города Сарова во Всероссийском конкурсе лучших проектов создания комфортной городской среды**

Здание Администрации г.Саров,  
к. 322

6 марта 2026 года  
16:00 часов

**На заседании присутствовали:**

Председатель МОК – Волков И.В., заместитель главы Администрации;  
Заместитель председателя МОК – Шляпугина Л.Н., первый заместитель директора Департамента городского хозяйства Администрации г.Саров.

Секретарь МОК – Шувалова Е.А., главный специалист сектора благоустройства управления инженерной инфраструктуры и охраны окружающей среды Департамента городского хозяйства Администрации г.Саров.

Члены МОК:

Альшина Ю.Н., первый заместитель директора Департамента финансов Администрации г.Саров;  
Кошпаев М.А., директор Департамента архитектуры и градостроительства Администрации г.Саров;

Немчинов А.С., заместитель председателя Городской Думы г.Сарова;

Кинешов И.С., генеральный директор ООО Саровское проектное бюро»;

Кочкин А.Т., представитель рок-клуба «Короткое замыкание» МБУ ДО «Молодежный центр» г.Сарова;

Амеличев П.А., депутат Городской Думы города Сарова;

Михеев Е.М., депутат Городской Думы города Сарова;

Озев А.В., сотруднику РФЯЦ ВНИИЭФ;

Семиков В.С., председатель правления Саровского ГО НОО ООО «ВОИ»

**Повестка заседания:**

Подведение итогов приема от населения предложений и об итогах обсуждения с населением предлагаемых мероприятий по реализации проекта и функций общественной территории, на которой будет реализовываться проект, в рамках участия города Сарова во Всероссийском конкурсе лучших проектов создания комфортной городской среды в категории «малые города и опорные населенные пункты с численностью населения от 50 тыс. человек до 100 тыс. человек (включительно)».

Докладчик: Кошпаев М.А.

**Доложил Кошпаев М.А.:**

1. Постановлением Администрации города Сарова Нижегородской области от 17.02.2026 №373 (далее – Постановление) принято решение о приеме предложений и проведении обсуждений с жителями города Сарова предлагаемых мероприятий по реализации проекта и функций общественной территории «Территория по улице Советской, примыкающая к реке

Сатис», на которой будет реализовываться проект, в рамках участия во Всероссийском конкурсе лучших проектов создания комфортной городской среды.

Срок приема предложений и проведения обсуждений: с 18 февраля 2026 года по 06 марта 2026 года (включительно).

Определены следующие способы приема предложений:

- по электронной почте [kma@adm-sarov.ru](mailto:kma@adm-sarov.ru);
- по средствам социальной сети «ВКонтакте» в сети «Интернет» [https://vk.com/sarov\\_adm](https://vk.com/sarov_adm);
- проведение проектных семинаров, творческих конкурсов;
- проведение публичных обсуждения вариантов архитектурно-планировочных и объемных решений (концепций) благоустраиваемой территории;

## **Проведенные мероприятия и их результаты**

### **1. Общественные обсуждения трех предварительных вариантов архитектурно-планировочных и объемных решений (концепций) благоустройства территории по ул. Советской, примыкающей к реке Сатис.**

Эскизные варианты концепций благоустройства – основа для общественных обсуждений и дискуссий: позволяют жителям формулировать и предлагать более точные и продуманные решения, являются «техническим заданием» для горожан.

Проведены:

**с 16.02.2026 по 25.02.2026.**

Организатор общественных обсуждений – департамента архитектуры и градостроительства.

В рамках обсуждений:

1. Проведена **экспозиция** трех вариантов концепций благоустройства территории на стендах в холле первого этажа центрального входа в здание Администрации города Сарова (пр-кт. Ленина, д.20А).

Материалы так же размещены в социальной сети «ВКонтакте»:

- на официальной странице Главы города Сарова [https://vk.com/wall628337039\\_2287](https://vk.com/wall628337039_2287)
- на официальной странице [https://vk.com/wall-166756278\\_15277](https://vk.com/wall-166756278_15277)

Срок проведения экспозиции: с 16.02.2026 до 25.02.2026.

2. Проведено собрание участников общественного обсуждения 19.02.2026 в 17-30 в каб. 322 здания Администрации города Сарова.

Прием предложений и замечаний к представленным трем вариантам концепций благоустройства осуществлялся:

- в письменной форме в адрес организатора общественных обсуждений: Нижегородская область, г. Саров, пр-кт. Ленина, д.20А, на имя директора департамента архитектуры и градостроительства;

- в письменной или устной форме в ходе проведения очного собрания участников общественного обсуждения 19.02.2026;

- посредством записи в книгу (журнал) учета посетителей экспозиции вариантов концепций благоустройства;

- по электронной почте: [kma@adm-sarov.ru](mailto:kma@adm-sarov.ru);

- по телефону: 9-77-31;

- комментарии в социальной сети «ВКонтакте».

Прием предложений осуществлялся до 20.02.2025.

### **Результаты приема предложений жителей:**

1. В письменной форме в адрес организатора общественных обсуждений: 0 предложений;
2. Количество участников очного собрания общественного обсуждения: 16 человек;
3. Количество записей в книгу (журнал) учета посетителей экспозиции вариантов концепций благоустройства: 7 записей.
4. На адрес электронной почты [kma@adm-sarov.ru](mailto:kma@adm-sarov.ru): 12 предложений и мнений.
5. Комментариев по существу вопроса в сети «ВКонтакте»: 1 комментарий;

**Итого участников данного этапа: 36 горожан.**

### **Выводы и предложения:**

С учетом поступивших мнений и предложений входе данного этапа общественного обсуждения в качестве основы определена идея Парка «Заречье» - природного парка с познавательными элементами, спортивными и детскими площадками деликатно вписанными в окружающую среду.

Особое внимание необходимо уделить сохранению здоровых зеленых насаждений.

Элементы функциональных зон разместить на свободных от зеленых насаждений участках либо максимально вписанных в окружающую среду с учетом сохранения здоровых зеленых насаждений.

Элементы должны быть деликатно вписаны. Природа – главная доминанта проектируемой территории.

Учесть существующее положение, в том числе существующий проезд с ул. Советской к детскому саду №42 (ул.Советская, 20), парковочные карманы расположенные вдоль улицы Советская и примыкающие с северной стороны к проектируемой территории.

Предусмотреть наличие хозяйственной зоны с возможностью подъезда к ней спецтехники.

Рассмотреть возможность обустройства дополнительных парковочных мест.

Вблизи с ул.Советской, возможно смежно с хозяйственной зоной и зоной парковки, предусмотреть возможность размещения объектов коммерции (кафе, коворкинги).

Размещение детских площадок для разных возрастных групп предусмотреть в одной зоне – не размещать площадки в различных частях территории. Площадки для разных возрастных групп должны располагаться смежно.

Аналогично, спортивные площадки разместить в одной функциональной зоне.

Предусмотреть обустройство набережной. Набережную соединить с существующими набережными.

На набережной предусмотреть размещение нестационарного объекта «Лодочная станция» для возможности причала и обслуживания прогулочных судов и плав.техники.

Для возможности обслуживания набережной и объектов расположенной на них рассмотреть возможность наличия тротуара достаточной ширины с усиленным покрытием для возможности проезда техники.

Покрытия основных тротуаров выполнить из брусчатки. Дорожки с покрытием из дерева использовать в ограниченном количестве для создания прогулочного маршрута в лесной территории, при необходимости.

Маршрут велодорожки выполнить замкнутым внутри территории, с возможностью стыковки с тротуарами на прилегающих территориях. Исключить пересечение пешеходных маршрутов с велодорожкой.

Входные зоны расположить в основных местах доступа посетителей на территорию.

Световые инсталляции, арт-объекты должны быть органично вписаны в природную территорию. Их количество не должно быть избыточным, а функции четко определены. Их расположение предлагается выделить в обособленную зону для визуальной и функциональной связи.

## **2. Анкетирование**

Жителям предложено заполнить анкету содержащую 21 вопрос

(<https://vk.com/away.php?to=https%3A%2F%2Fforms.gle%2FkmQThckWWEWgc8ye6&utf=1>):

- Ваш пол и возраст?
- В каком районе города вы проживаете?
- Как часто вы посещаете территорию будущего парка?
- Как вы используете эту территорию сейчас?
- С кем вы обычно бываете на этой территории?
- Какое время года для прогулок по этой территории вам нравится больше всего?
- Что вам больше всего нравится в текущем состоянии территории?
- Чего на ваш взгляд не хватает на этой территории в первую очередь?
- Напишите ваши варианты чего лично вам не хватает на этой территории для времяпрепровождения?
- Каким вы видите обновленный парк?
- Какие новые объекты вы бы хотели видеть в новом парке?
- Вы лично пользуетесь фото-зонами в других парках нашего города?
- Что для вас является привлекательной фото-зоной в парке?
- Вы считаете уместным расположение современных ярких арт-объектов и фотозон в новом парке?
- С чем у вас ассоциируется эта территория? Каким емким словом или словосочетанием вы бы ее охарактеризовали?
- Для вас, как для горожанина ЗАТО важно иметь проявленную символику "атома" в парке?
- По-вашему какой "дух места" у этой территории?
- Если вы посещаете парки в нашем городе, то каким транспортом вы обычно пользуетесь?
- Как часто вы оказывались в ситуации, когда в плохую погоду вы находились в парке и вам требовалось укрытие от дождя?
- Как вы считаете, нужны ли в новом парке спортивные площадки и если да, то какие?
- Здесь вы можете написать любой ваш комментарий или пожелание на тему нового парка, если об этом не был задан вопрос выше.

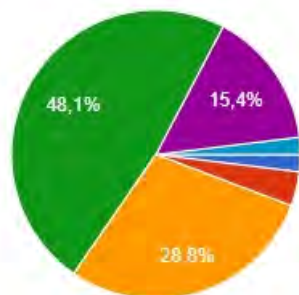
**Итого участников анкетирования: 52 жителя.**

**Результаты:**

### Ваш пол и возраст

52 ответа

[Копировать диаграмму](#)

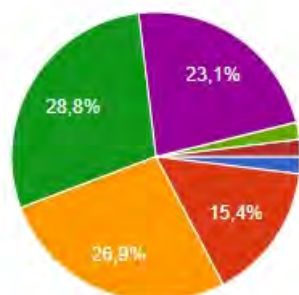


- до 18 лет
- 18-25
- 25-35
- 35-50
- 50-65
- 65+

### В каком районе города вы проживаете?

52 ответа

[Копировать диаграмму](#)

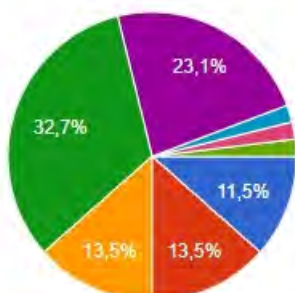


- Центральный
- Старый район
- Микрорайоны с 16 по 22
- Заречный район
- Новый район
- Бальково
- Яблоневый сад
- Музрукова
- У будущего Парка

### Как часто вы посещаете территорию будущего парка?

52 ответа

[Копировать диаграмму](#)

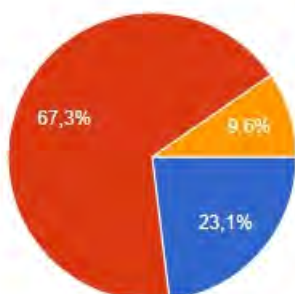


- Каждый день
- Раз в неделю
- Несколько раз в неделю
- Раз в месяц
- Никогда или крайне редко
- 2-3 раза за теплый сезон
- Жили рядом, из парка почти не выходили. Планируем квартиру рядом с парком и частое посещение.
- Иногда

### Как вы используете эту территорию сейчас

52 ответа

[Копировать диаграмму](#)

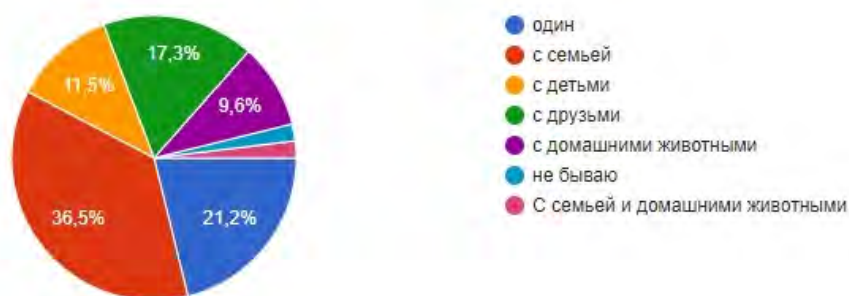


- В качестве транзита из одного района в другой
- В качестве места для прогулки
- никак не использую

С кем вы обычно бываете на этой территории?

[Копировать диаграмму](#)

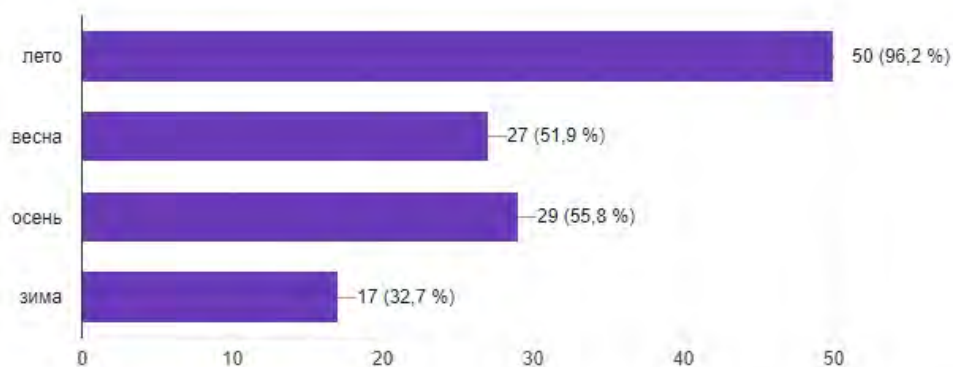
52 ответа



Какое время года для прогулок по этой территории вам нравится больше всего?

[Копировать диаграмму](#)

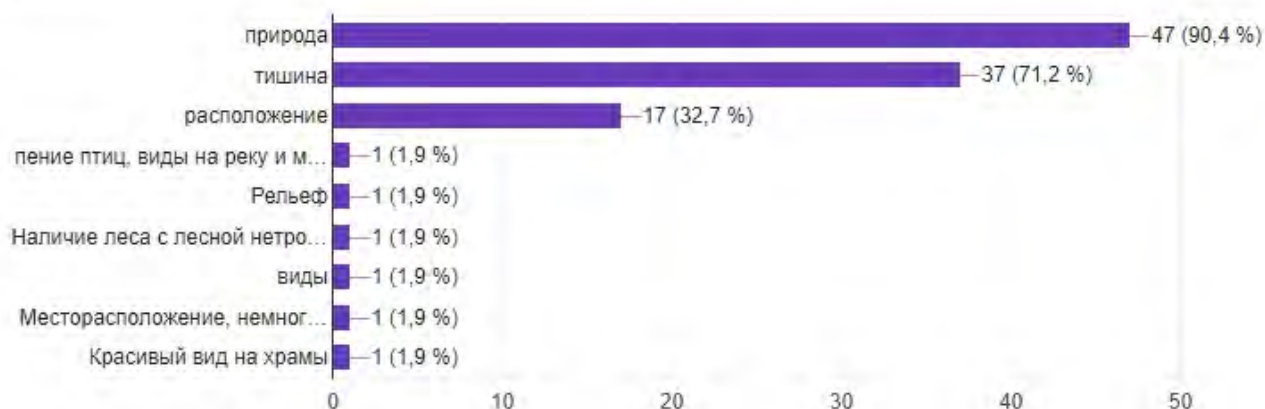
52 ответа



Что вам больше всего нравится в текущем состоянии территории?

[Копировать диаграмму](#)

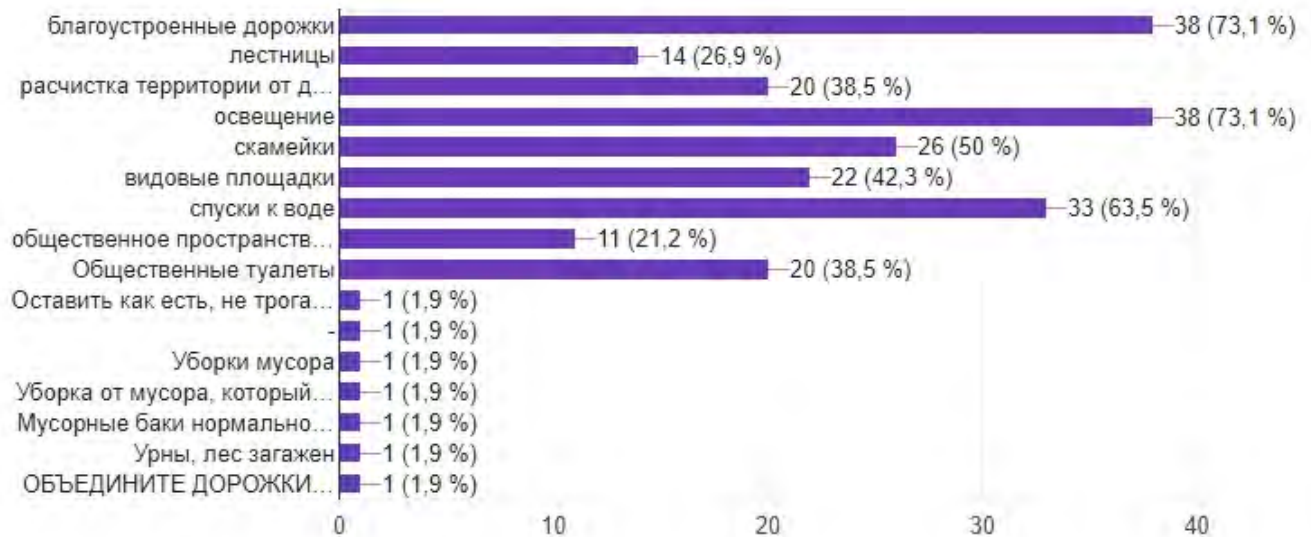
52 ответа



## Чего на ваш взгляд не хватает на этой территории в первую очередь?

[Копировать диаграмму](#)

52 ответа



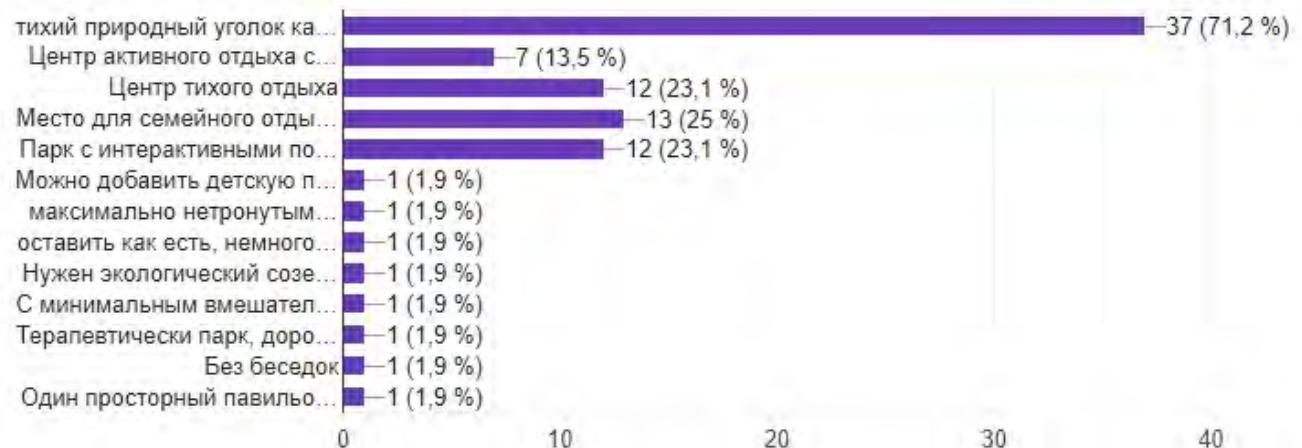
## Напишите ваши варианты чего лично вам не хватает на этой территории для времяпрепровождения?

Освещение (5), дорожки (5), велодорожек (3), набережной (2), смотровые площадки (2), беседки (навесы) (4), детские площадки (2), доступ к реке (6), причал для водного транспорта, летняя эстрада, колесо обозрения, навигация, кафе (3), качели с видами (2), мангальные зоны (2), пляж, расчистка территории (4), туалет, собачьих площадок.

## Каким вы видите обновленный парк?

[Копировать диаграмму](#)

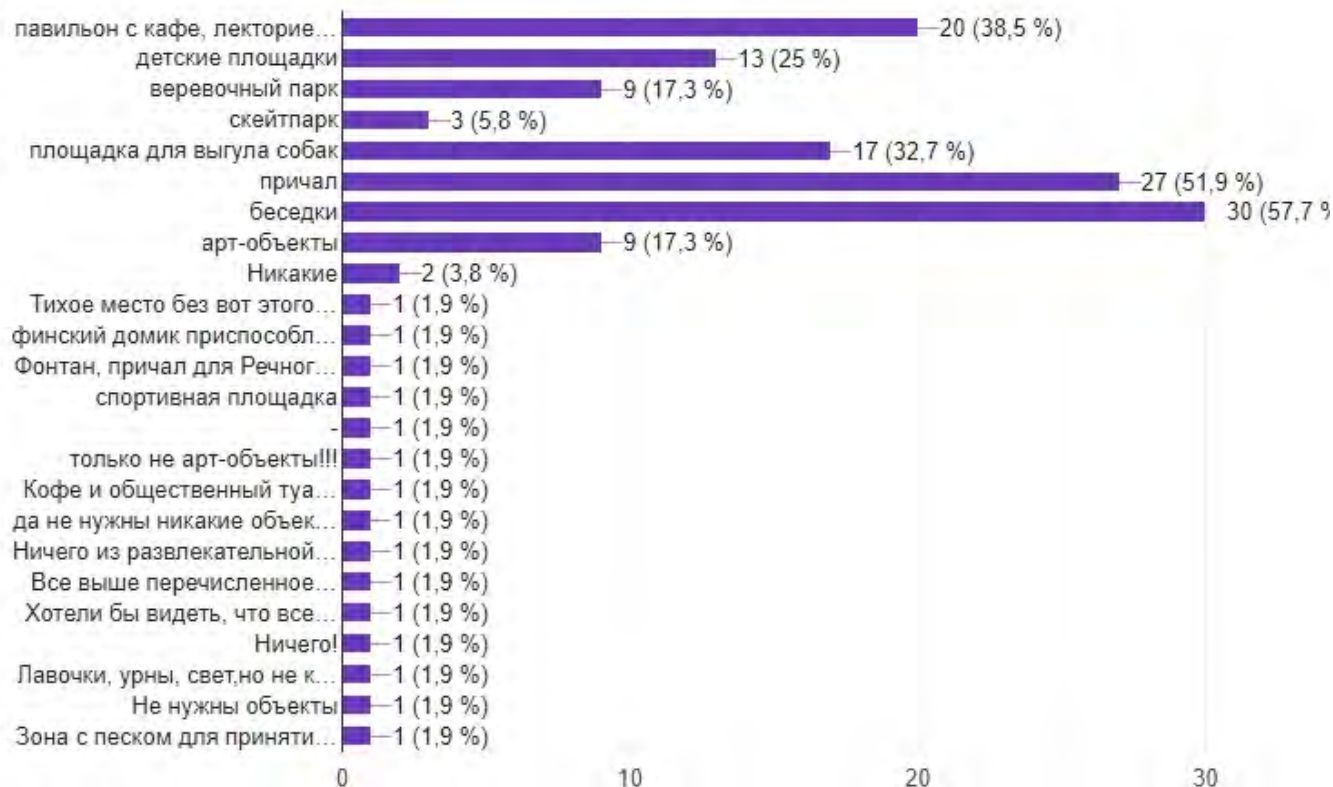
52 ответа



### Какие новые объекты вы бы хотели видеть в новом парке?

[Копировать диаграмму](#)

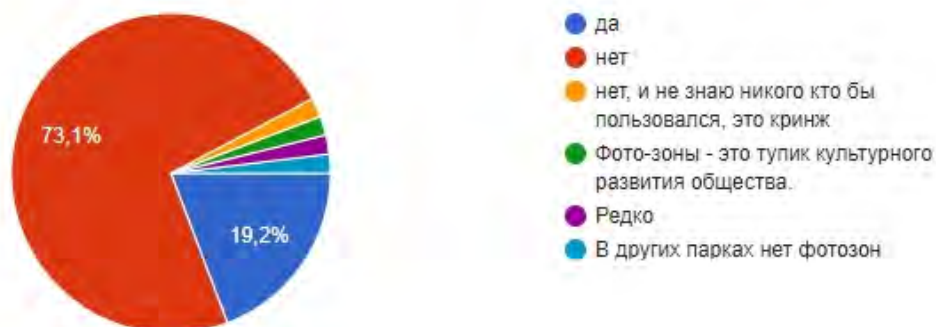
52 ответа



### Вы лично пользуетесь фото-зонами в других парках нашего города?

[Копировать диаграмму](#)

52 ответа



Что для вас является привлекательной фото-зоной в парке?

Природа (5), интересный ракурс (2) , вид на реку (4), вид на монастырь (3), арт-объект (2), световые украшения, выставки, красивое оформление (2), символы Сарова, набережная, фото-зона с тематикой атомной промышленности.

Вы считаете уместным расположение современных ярких арт-объектов и фотозон в новом парке?

Нет (14), да (7)

С чем у вас ассоциируется эта территория? Каким емким словом или словосочетанием вы бы ее охарактеризовали?

Лес (7) тишина (2), природа (5), заповедный уголок (3), выходной, счастливое детство (3), «стрелка», место для прогулок (5), рекреация, энергия, «гора спокойствия», зеленый бурелом, отдых, парк (2), калейдоскоп, покой (4), для души (2), над рекой, глушь, не обустроенный кусок леса, веселье.

Для вас, как для горожанина ЗАТО важно иметь проявленную символику "атома" в парке?

Нет (21), да (4), необязательно (4), все равно.

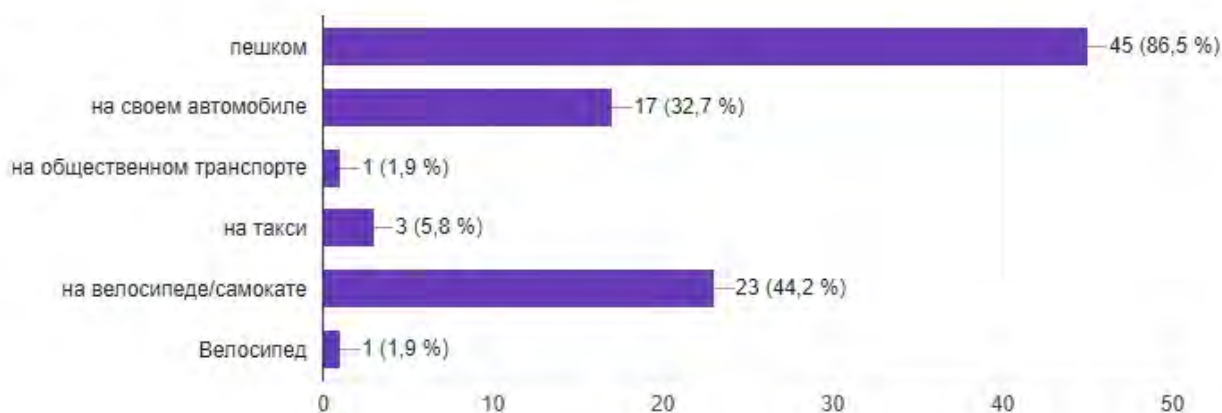
По-вашему какой "дух места" у этой территории?

Природный (11), спокойствие (2), лесной (8), умиротворение (2), исторические постройки финских поселков (4), солнечный, тишина (6), современные семейные локации, скандинавский, благолепие, самобытный, нет «духа места», семейный (2)


Если вы посещаете парки в нашем городе, то каким транспортом вы обычно пользуетесь?

 Копировать диаграмму

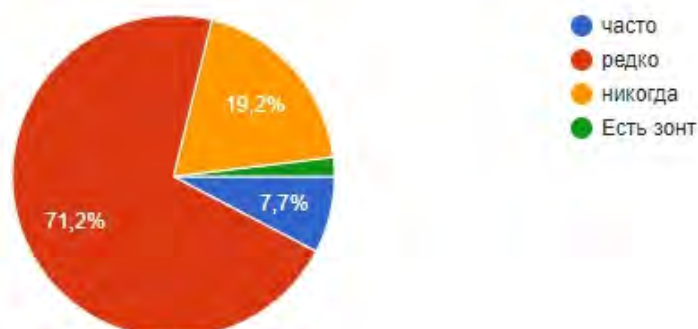
52 ответа



Как часто вы оказывались в ситуации, когда в плохую погоду вы находились в парке и вам требовалось укрытие от дождя?

 Копировать диаграмму

52 ответа



Как вы считаете, нужны ли в новом парке спортивные площадки и если да, то какие?

Нужны (5), не нужны (11), возможно (4), не знаю (3), универсальная (баскетбол, волейбол, теннис) (3), небольшая спортивная коробочка с катком зимой, площадка с тренажерами (воркаут) (11), для пожилых людей, зиплайн, велодорожки, большой теннис, бадминтон.

Здесь вы можете написать любой ваш комментарий или пожелание на тему нового парка, если об этом не был задан вопрос выше.

Площадки для выгула собак (4), прогулочный парк, проявить эстетику сатрофинских поселков (4), парк для укрепления здоровья, удобный для МГН, актуальный парк, площадки для пикников (2), сохранить спокойствие и умиротворение, эстетичный парк в гармонии с природой (10), современное семейное место отдыха, сохранить природу (6), пляж, созерцательный отдых, тихий отдых, кафе, приватность, ландшафтный парк, парк вместо заброшенного леса

### 3. Проектная сессия с учениками Художественной школы.

3 марта в 16:00 в Художественной школе состоялась проектная сессия с учениками на тему благоустройства новой территории.

Учащиеся ДХШ в командной работе под руководством архитекторов Марии Зиминой и Алексея Меркушева выдвинули свои предложения о наполнении этой территории объектами и их визуальными образами.

Ребята придумывали образы трех объектов, которые вероятнее всего появятся на территории парка: детскую площадку, причалы, беседки.

Результат – детские рисунки - эскизные предложения элементов благоустройства.

**Итого участников проектной сессии: 10 учеников.**

#### **4. Проектный семинар**

4 марта в 17:30 в Центральной городской библиотеки им. В.Маяковского состоялся проектный семинар – воркшоп по формированию визуального образа и наполнению пространства территории по улице Советской, примыкающей к реке Сатис.

Цели семинара: предпроектное социокультурное исследование, активизация городских сообществ, социальное взаимодействие.

Задачи семинара: определение проблем и потенциала территории, выявление запросов различных групп пользователей, обсуждение возможной концепции и смыслового наполнения территории, определение мероприятий необходимых к реализации, предложения по событийному наполнению

Продолжительность проектного семинара составила 2 часа 30 минут.

6 команд (35 жителей) отмечали проблемы и достоинства территории, определяли концепцию, идею парка, проектировали, презентовали и оценивали.

Результаты проектного семинара представлены в отдельном Отчете (прилагается к настоящему протоколу).

3 команды предложили идею создания природного парка с элементами науки и просвещения.

**Итого участников проектного семинара: 35 горожан.**

#### **5. Предложения на электронную почту**

Поступило 3 детально проработанных предложения.

Краткая суть предложений.

1. Александр Аблесимов:

В концепции парка эстетика деревянной архитектуры ранее существовавших Старофинского и Новофинского поселков.

Архитектурные решения проекта должны подчеркивать ландшафтные достоинства места. Аттракторами могут стать смотровые площадки, решенные как вышки или балконы, расположенные на рельефе.

Шикарные виды на реку и монастырь – «фишка» парка.

Набережная естественная, пара мостков выступающих в реку.

При устройстве спортивных и детских площадок использовать рельеф, либо разместить их на полянах в глубине леса.

Акцентированный главный вход у понтонного моста.

Амфитеатр или комьюнити-центр на месте участка находящегося на сегодняшний момент в частной собственности. Поблизости павильон с кофе, решенный как «финский» домик.

2. Татьяна Медведева:

«Эволюция», «Заречье», «Комфортный» - парк, заполненный инновационными технологиями, место, где можно собираться семьей, небольшими группами или компанией друзей, уютно расположиться по интересам и не мешая друг другу. Концепт нового парка звучит, как «история любви между человеком и природой».

Элегантный симбиоз современных форм, материалов и природы.

Использовать имеющиеся направления троп, застраивать только поляны.

Внутри леса распределить людей по разным маршрутам.

Приподнять прогулочную зону над землей на склоне холма, на сваях, в виде плавно изогнутых тропинок.

Сделать лавочки по всей длине тропы, особенно у реки.

Не заполнять поверхность детских площадок искусственными покрытиями.

Места отдыха не должны стоять прямо у тропы, как в лавочки в парке Зернова.

Амфитеатр и сцену сделать в лесу, используя реальный уклон местности. Территория должна полностью «дружить» с природой, способствовать релаксации.

На месте старого фундамента общественную зону, небольшое кафе «Атом» с витражным видом на реку, так, чтобы его верхний закрытый ярус и балкон нависали над нижним, открытым ярусом.

Болотистая местность в правом нижнем углу — уже освоена собаководами.

Использовать для рельефных дорог свободные от деревьев пространства, не спиливать деревья, кататься вокруг них.

3. Алексей Голубев:

Концепция «ЭКО-Парк».

Основная идея ЭКО-Парка - элементы парковой культуры органично вписанные в природный ландшафт.

Одна из главных достоинств территории – живописный крутой южный склон, поросший могучими соснами.

Возможные варианты: ЭКО-парк «Харитоновский» (Парки на ул. Сосина и парк им П.М. Зернова названы в честь людей секретного Объекта, название «Харитоновский» продолжает эту традицию); ЭКО-парк «ЗАТО в лесу» (Название отсылает нас к тем временам, когда Саров был городом, спрятанном в густых мордовских лесах); ЭКО-парк «Шишкин лес» (Основу лесопарка составляют большие сосны – один из основных мотивов полотен художника Шишкина); ЭКО-парк «СЕМЬ-Я» (семь локаций – каждая соответствует одной из категорий горожан и обозначена одним из цветов радуги).

### **По итогам заседания МОК решили:**

Утвердить результаты приема предложений от населения, перечень мероприятий по реализации проекта и функций общественной территории по улице Советской, примыкающей к реке Сатис, на которой будет реализовываться проект создания комфортной городской среды в рамках участия города Сарова во Всероссийском конкурсе лучших проектов создания комфортной городской среды.

ЗА: 7 человек.

ПРОТИВ: 0 человек

### **Приложение:**

- отчет о проектном семинаре – в формате .pdf, на 14 листах.

Председатель МОК



И.В.Волков


Секретарь МОК

Е.А.Шувалова


Члены МОК:

Шляпугина Л.Н. 

Альшина Ю.Н. -


Кошпаев М.А. 

Немчинов А.С. 

Кинешов И.С. 

Кочкин А.Т. 

Амеличев П.А. 

Михеев Е.М. 

Озев А.В. *отсутствовал*

Семиков В.С. *отсутствовал*


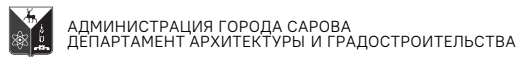




Приложение к протоколу МОК №61-2026

## ОТЧЕТ О ПРОЕКТНОМ СЕМИНАРЕ

Территория по улице Советской, примыкающая к реке Сатис

Саров/ Нижегородская область





## ПРОЕКТНЫЙ СЕМИНАР

воркшоп по формированию визуального образа и наполнению пространства  
территория по улице Советской, примыкающая к реке Сатис

4 марта 2026 год

17:30


Центральная городская библиотека им. В.Маяковского


## ЦЕЛИ СЕМИНАРА

предпроектное социокультурное исследование  
активизация городских сообществ  
социальное взаимодействие

## ЗАДАЧИ СЕМИНАРА

определение проблем и потенциала территории  
выявление запросов различных групп пользователей  
обсуждение возможной концепции и смыслового наполнения территории  
определение мероприятий необходимых для реализации  
предложения по событийному наполнению





# УЧАСТНИКИ СЕМИНАРА **35** горожан **6** команд

## Команда № 1 "Неравнодушные жители"

Осипова Т.А.	энергетик
Ерёмин А.Д.	эколог
Аблесимов Н.В.	сотрудник ВНИИЭФ
Медведева Т.Г.	дизайнер
Смирнов А.Е.	военная сфера
Смирнова Н.В.	неработающая
Одинцова Н.М.	пенсионер
Голубев А.В.	инженер

## Команда № 2 "Молодежная Палата, студенты СарФТИ"

Молокова С.В.	СМИ, сотрудник ВНИИЭФ
Кузовков Д.А.	студент, сотрудник ВНИИЭФ
Глухов М.И.	студент СарФТИ
Васькина В.С.	студент СарФТИ
Травин М.А.	студент СарФТИ
Бодряшкин А.А.	сотрудник ВНИИЭФ

## Команда № 3 "Медицинский колледж"

Вешаева А.	студент колледжа
Чапаева А.	студент колледжа
Горшков А.	студент колледжа
Гедговд М.	студент колледжа

## Команда № 4 "Пресса"

Малышева К.	журналист
Ковалёва М.	журналист
Ленина Е.	журналист
Пилипец А.	журналист
Шиченкова А.	журналист
Чуркин Д.	управляющая компания


## Команда № 5 "Культура"

Рожкова Л.С.	работник библиотеки
Малоштан О.В.	работник библиотеки
Матвеева А.Ю.	ЦРКиИс
Деркина Н.Н.	ЦРКиИс
Горбачева Е.И.	департамент культуры
Скворцова Е.Е.	работник библиотеки

## Команда № 6 "Архитекторы"

Зимица М.А.	архитектор
Цивикова В.А.	архитектор
Мудрецова Г.Г.	архитектор
Слепова Л.В.	департамент архитектуры
Бурминская С.А.	департамент архитектуры





## ХОД СЕМИНАРА

**Длительность**  
**2 часа 30 минут**

## ЧТО ДЕЛАЛИ

### Анализировали

Отмечали проблемы и достоинства.  
Анализировали положение в структуре города.  
Анализировали состояние территории, отмечали особенности.  
Оценивали преимущества и возможности.

### Определяли концепцию

Выявляли смыслы территории.  
Определяли идею, тематику.  
Думали над названием.


### Проектировали

Определяли основные группы пользователей.  
Предлагали основные функциональные зоны.  
Думали над планировочными решениями.  
Предлагали событийное наполнение

### Презентовали

Защищали проекты.  
Обсуждали.  
Оценивали проекты других команд.





## ПРЕДЛОЖЕНИЯ КОМАНД

### Команда № 1

#### "Неравнодушные жители"

##### Анализ территории

##### "+" территории

- рельеф;
- сосновый бор;
- прибрежная зона;
- видовые точки;
- сложившаяся тропинопная сеть.

##### "-" территории

- обремененные территории;
- отсутствие парковок.

##### Концепция территории

- прогулочная территория для "тихого" отдыха;
- исторический контекст - использование при благоустройстве отсылки к "Старофинскому" и "Новофинскому" поселкам.

##### Мероприятия по благоустройству


- естественные пешеходные дорожки;
- освещение;
- обустроенная набережная;
- видовые площадки на реку и монастырь;
- детские площадки;
- спортивные площадки;
- выделенные велодорожки;
- площадка для лазертага;
- лыжня.

##### Событийное наполнение

- фестиваль "Клуб самодетельной песни";
- пленэры;
- "открытый" микрофон;
- тихий семейный отдых.

ПРИРОДА + ЛАНДШАФТ





## ПРЕДЛОЖЕНИЯ КОМАНД

### Команда № 2

### "Молодежная Палата, студенты СарФТИ"

#### Анализ территории

##### "+" территории

- зелёная тихая зона;
- видовой ландшафт;
- рядом жилые районы;
- хорошая транспортная доступность;
- доступ на территорию с разных сторон;
- объекты образования вблизи территории.

##### "-" территории

- обременённые территории;
- нет коммуникаций.

#### Концепция территории

- зелёная территория для отдыха и мероприятий;
- образовательная тематика парка;
- научпоп;
- познавательные и обучающие элементы;
- место встречи для студентов (располагается на равном удалении от общежитий).

ПАРК КУЛЬТУРЫ И ОТДЫХА+  
НАУКА + ПРОСВЕЩЕНИЕ


#### Мероприятия по благоустройству

- четкое функциональное зонирование;
- современные детские и спортивные площадки;
- места проведения мастер-классов, камерных мероприятий научной и просветительской направленности;
- выставочная зона;
- зона героев атомного проекта;
- площадки для выгула и дрессировки собак;
- точки для зарядки телефонов, Wi-Fi;
- веломаршрут;
- беседки;
- причалы;
- экозона для тихого отдыха;
- зоны для работы (навесы, столы).

#### Событийное наполнение

- научно-популярные мероприятия;
- мероприятия для детей и молодежи;
- городские и районные праздники.





## ПРЕДЛОЖЕНИЯ КОМАНД

### Команда № 3

#### "Медицинский колледж"

##### Анализ территории

##### "+" территории

- уникальный ландшафт;
- большой рекреационный потенциал;
- доступ к реке;
- рядом жилые районы;
- большая территория.

##### "-" территории

- территория не освоена.

##### Концепция территории

- парк для молодежи с аттракционами.

**МОЛОДЕЖНЫЙ ПАРК  
С АТТРАКЦИОНАМИ**


##### Мероприятия по благоустройству

- установка аттракционов и большого колеса обозрения;
- устройство велодорожек;
- экомаршруты для прогулок;
- входные группы, парковка;
- хозяйственная зона;
- фудкорты;
- площадки для выгула собак;
- зоны для творчества и ярмарок;
- выставочные пространства;
- интерактивные зоны.

##### Событийное наполнение

- детский и молодежный досуг;
- мастер-классы и выставки;
- тихий отдых в эжкозоне и у воды;





## ПРЕДЛОЖЕНИЯ КОМАНД

### Команда № 4 "Пресса"

#### Анализ территории

##### "+" территории

- сформированная тропиночная сеть;
- много образовательных учреждений вблизи.

##### "-" территории

- заболоченные участки;
- овраги.

#### Концепция территории

- парк "Солнечный"/ парк "Заречный"
- природно-образовательное пространство;
- прогулочный парк с элементами активности и образования.

ПАРК "СОЛНЕЧНЫЙ"  
ПРИРОДНО-ОБРАЗОВАТЕЛЬНОЕ  
ПРОСТРАНСТВО


#### Мероприятия по благоустройству

- прогулочные зоны;
- зона кафе;
- зоны спортивного и водного ориентирования;
- детские площадки;
- амфитеатр, лекторий;
- площадки для собак;
- точки для зарядки гаджетов, Wi-Fi;
- познавательные элементы;
- памп-трек по естественному рельефу;
- веревочный городок.

#### Событийное наполнение

- городские мероприятия;
- детские, спортивные мероприятия;
- ярмарки;
- образовательные лекции на свежем воздухе;
- открытые уроки биологии и др.





## ПРЕДЛОЖЕНИЯ КОМАНД

### Команда № 5 "Культура"

#### Анализ территории

##### "+" территории

- природная зеленая территория;
- река;
- прилегание к ул.Советской.

##### "-" территории

- крутой склон к реке;
- территория не огорожена.

#### Концепция территории

- парк "Знание";
- эспериментальные инновационные образовательные элементы, гиды;
- уникальный природный парк в инновационных формах;
- "Аллея ученых";

ПАРК "ЗНАНИЕ"  
ПАРК ТИХОГО ОТДЫХА  
С НАУЧНЫМ УКЛОНОМ


#### Мероприятия по благоустройству

- сохранение зеленых насаждений;
- дорожно-тропиночная сеть по существующим тропам;
- зона барбекю (мангалы и беседки в аренду);
- аренда спортивного инвентаря;
- "Аллея ученых" с информационными стендами;
- "экспериментариум" и интерактивные зоны с научными элементами;
- большая детская площадка;
- интерактивные лавочки, аудиогиды, измерение веса и роста, QR;
- причалы;
- туалеты;
- парковка.

#### Событийное наполнение

- образовательные программы;
- экскурсии;
- семейный и молодежный отдых.





## ПРЕДЛОЖЕНИЯ КОМАНД

### Команда № 6 "Архитекторы"

#### Анализ территории

##### "+" территории

- комплексное развитие застроенной территории, смежной с парком;
- жилые районы поблизости;
- рельеф;
- река;
- лес;
- объекты образования поблизости.

##### "-" территории

- нет входов;
- требуется санитарная рубка;
- часть территории в обременении;
- недостаточное количество парковок.

#### Концепция территории

- парк про семью;
- про спокойное течение жизни;
- про разных пользователей;
- про объединение районов города;
- про сохранение традиций и повседневности.

ПРИБРЕЖНЫЙ ПАРК -  
ПАРК НОВЫЙ БЕРЕГ -  
ЗАРЕЧЬЕ


#### Мероприятия по благоустройству

- "парабола жизни" - смотровые площадки: ради видов приходят в парк;
- набережная и причалы;
- водный транспорт;
- спортивные и детские площадки;
- экотропы.

#### Событийное наполнение

- новый водный транспорт - отдых на воде;
- нечастое проведение тематических мероприятий;
- спокойный отдых.





## ОЦЕНКА РАБОТЫ КОМАНД

Команды оценивали работы друг друга по 4 блокам:

Анализ территории / 0-5 баллов

Концепция территории / 0-10 баллов

Мероприятия по благоустройству / 0-10 баллов

Событийное наполнение / 0-5 баллов

Команда № 1 "Неравнодушные жители"	Команда № 2 "Молодежная Палата, студенты СарФТИ"	Команда № 3 "Медицинский колледж"	Команда № 4 "Пресса"	Команда № 5 "Культура"	Команда № 6 "Архитекторы"
ПРИРОДА + ЛАНДШАФТ	ПАРК КУЛЬТУРЫ И ОТДЫХА НАУКА + ПРОСВЕЩЕНИЕ	МОЛОДЕЖНЫЙ ПАРК С АТРАКЦИОНАМИ	ПАРК "СОЛНЕЧНЫЙ" ПРИРОДНО- ОБРАЗОВАТЕЛЬНОЕ ПРОСТРАНСТВО	ПАРК "ЗНАНИЕ" ПАРК ТИХОГО ОТДЫХА С НАУЧНЫМ УКЛОНОМ	ПРИБРЕЖНЫЙ ПАРК - ПАРК НОВЫЙ БЕРЕГ - ЗАРЕЧЬЕ
89 баллов	102 баллов	64 баллов	100 баллов	60 баллов	98 баллов

**РЕЗУЛЬТАТЫ**

**ДОСТОИНСТВА ТЕРРИТОРИИ**

**НЕДОСТАТКИ ТЕРРИТОРИИ**

**ТРАНСПОРТНАЯ  
ДОСТУПНОСТЬ**

**МАЛО ПАРКОВОК**

**ДОСТУП НА  
ТЕРРИТОРИЮ**

**ВХОДЫ  
НЕ СФОРМИРОВАНЫ**

**ДОСТУП НА  
ТЕРРИТОРИЮ**

**ВХОДЫ  
НЕ СФОРМИРОВАНЫ**

**ЛЕС**

**ОВРАГИ**

**ДДУ**

**ЖИЛОЙ РАЙОН**

**ДОСТУП НА  
ТЕРРИТОРИЮ**

**ВХОДЫ  
НЕ СФОРМИРОВАНЫ**

**ДДУ**

**ЛЕС**

**АВАРИЙНЫЕ ДЕРЕВЬЯ**

**СЛОЖИВШАЯСЯ ТРОПИНОЧНАЯ СЕТЬ**

**НЕТ КОММУНИКАЦИЙ**

**ШКОЛА**

**РЕЛЬЕФ**

**НЕТ ДОСТУПА К РЕКЕ**

**ОБРЕМЕНЕНИЕ**

**РЕКА**

**НЕТ НАБЕРЕЖНОЙ**

**ВХОДЫ  
НЕ СФОРМИРОВАНЫ**

**ЖИЛОЙ РАЙОН**

**ДОСТУП НА  
ТЕРРИТОРИЮ**

**НОВЫЙ  
ЖИЛОЙ РАЙОН  
(КРТ)**

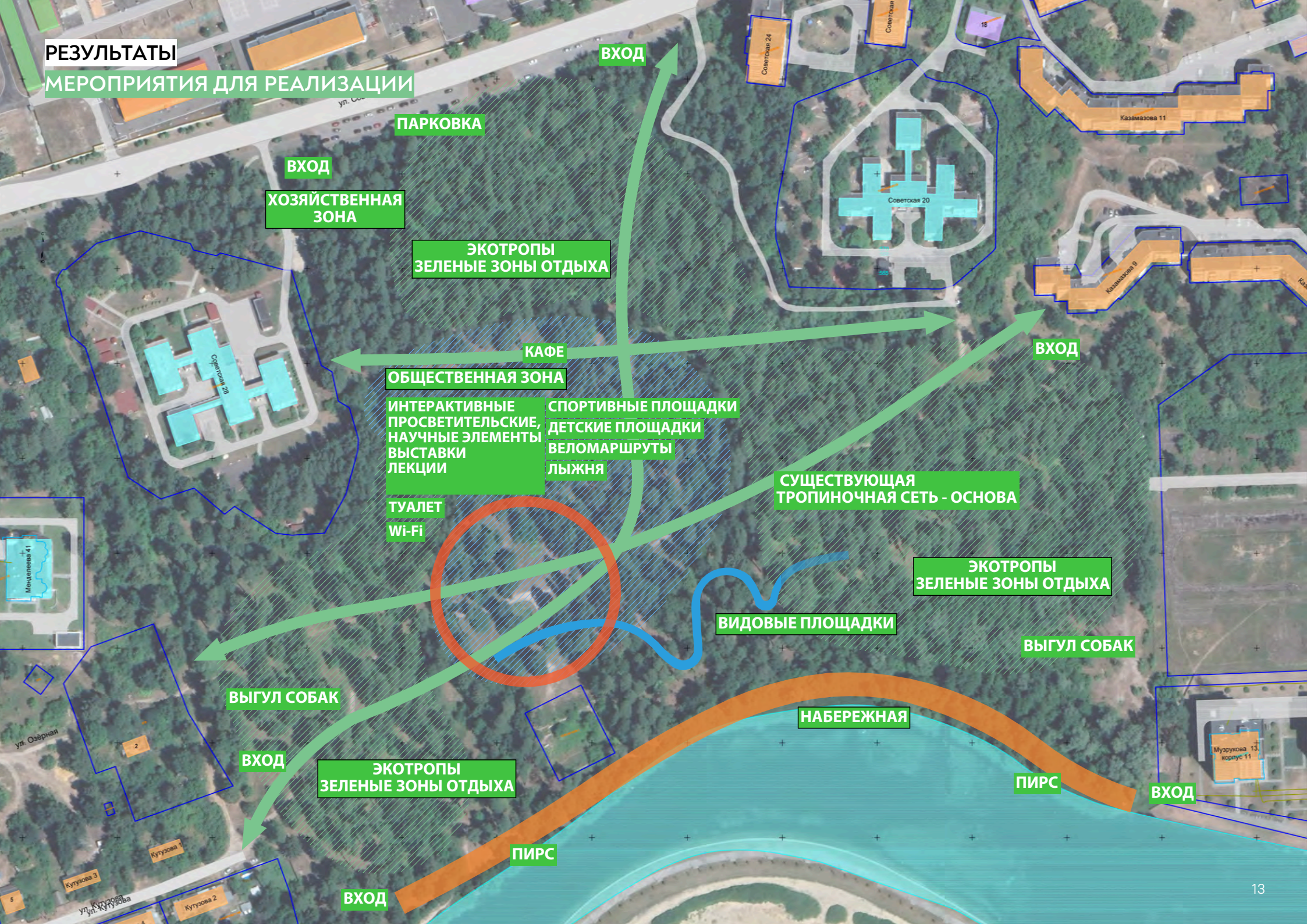
**ВХОДЫ  
НЕ СФОРМИРОВАНЫ**

**ДОСТУП НА  
ТЕРРИТОРИЮ**

**Музрунова 13,  
корпус 11**

**РЕЗУЛЬТАТЫ**

**МЕРОПРИЯТИЯ ДЛЯ РЕАЛИЗАЦИИ**



ВХОД

ПАРКОВКА

ВХОД

ХОЗЯЙСТВЕННАЯ  
ЗОНА

ЭКОТРОПЫ  
ЗЕЛЕННЫЕ ЗОНЫ ОТДЫХА

КАФЕ

ОБЩЕСТВЕННАЯ ЗОНА

ИНТЕРАКТИВНЫЕ  
ПРОСВЕТИТЕЛЬСКИЕ,  
НАУЧНЫЕ ЭЛЕМЕНТЫ,  
ВЫСТАВКИ  
ЛЕКЦИИ

СПОРТИВНЫЕ ПЛОЩАДКИ  
ДЕТСКИЕ ПЛОЩАДКИ  
ВЕЛОМАРШРУТЫ  
ЛЫЖНЯ

ТУАЛЕТ  
Wi-Fi

СУЩЕСТВУЮЩАЯ  
ТРОПИНОЧНАЯ СЕТЬ - ОСНОВА

ВХОД

ЭКОТРОПЫ  
ЗЕЛЕННЫЕ ЗОНЫ ОТДЫХА

ВИДОВЫЕ ПЛОЩАДКИ

ВЫГУЛ СОБАК

ВЫГУЛ СОБАК

НАБЕРЕЖНАЯ

ЭКОТРОПЫ  
ЗЕЛЕННЫЕ ЗОНЫ ОТДЫХА

ПИРС

ВХОД

ПИРС

ВХОД